
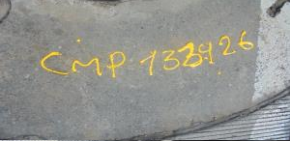























PROYECTO CABLE SAN CRISTOBAL						
REGISTRO FOTOGRÁFICO DEL INVENTARIO DE REDES DE ALCANTARILLADO						
FORMATO	POZO	DIRECCIÓN	FOTO PANORAMICA	FOTO ID	FOTO INTERNA 1	FOTO INTERNA 2
1	CMP133926	CALLE 30A SUR # 4A-28				
2	CSR44457A	CALLE 30A SUR # 4A-46				
3	CMP133844	CALLE 30A SUR # 4A - 46				
4	CMP133829	CALLE 30A SUR # 5-24				
5	CMP166546	CALLE 30A SUR # 5-24				
6	CMP127970	KR 3 CON CALLE 30C SUR				

PROYECTO CABLE SAN CRISTOBAL						
REGISTRO FOTOGRÁFICO DEL INVENTARIO DE REDES DE ALCANTARILLADO						
FORMATO	POZO	DIRECCIÓN	FOTO PANORAMICA	FOTO ID	FOTO INTERNA 1	FOTO INTERNA 2
7	CSL61620	KR 3 CON CALLE 30C SUR				
8	CMP127972	KR 3 CON CALLE 30C SUR				